

[illegible]


Sm121	0,0	2,08	320,88	322,96	Proj studz.
W3	2,7	1,40	321,57	322,97	plast. dn600
		2,7			wpusł uliczny z osadnikiem


3m122 0.0	4,1	2,00%	1,40	321,56	322,98	Proj. studz. past. dn600	
W4	4,1	4,1	1,40	321,56	322,98	wsp. uliczny z esadnikiem	

0.0	1.96	321.10	323.06	Proj. studz.	zeliwny
2.8	2.00%	321.62	322.02	plast. dn600	
5	2.00%			wsp. uliczny z osadnikiem	

5m15	0,0		2,16	321,00	323,16	Proj studz. plast. dn600
		8,1	Ø315			
5m15l	3,2		2,04	321,13	323,17	Proj studz. plast. dn600
		22,0				
3d19	12,0		1,70	321,51	323,21	Proj studz. bet. dn1200
		3,0	Ø160			
W10	13,4		1,40	321,61	323,21	wpusł uliczny z osadnikiem

[illegible]

Sm151	0,0	2,04	321,13	323,17	Proj studz.	
WB	2,7	2,7	321,79	322,19	plast. dn6000	
		2,00%			wpuszczalnik z osadnikiem	

Sm151	0,0			1,48	321,69	323,17	Proj studz.	
W9	3,6	3,6	2,00%	1,40	321,86	322,16	współ. ułiczny z osadnikiem	

3d19	0,0	1,48	321,51	323,21	Proj. studz. bet. dn1200
3d11	4,5	1,40	321,87	322,17	wpust uliczny z osadnikiem

LEGENDA

teren projektowany

sieć kanalizacji deszczowe

PROJEKT WYKONAWCZY
CZĘŚCI 1
KOMPLEKSU SPORTOWO-REKREACYJNEGO
W ŁESKU

**PŁYWALNIA WRAZ Z ZAGOSPODAROWANIEM
TERENU, DROGI, PARKINGI, BOISKA I
INFRASTRUKTURA TOWARZYSZĄCA**

na działkach ewidencyjnych nr:
116/3, 116/5, 116/6, 116/7, 116/8, 116/9 z obrębu Lesko-Posada Lesko;
239/9, 739/3, 1320 z obrębu Lesko

TOM I ZAGOSPODAROWANIE TERENU

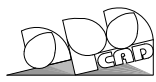
ZESZYT VIII PROJEKT SIECI KANALIZACYJNEJ DESZCZOWEJ

Investor:



Jednostka projektowa:

URZĄD MIASTA I GMINY LESKO
ul. Parkowa 1
38-600 Lesko
tel.(013) 469 80 01



AUTORSKA PRACOWNIA ARCHITEKTURY CAD SP. Z O.O.
ul. Zamieniecka 46, 04-158 Warszawa
tel. 740 11 45, 740 11 50, fax. 879 84 20,
e-mail: apacad@pro.onet.pl; www.apacad.pl

Projektanci:

inż. Marek Roszkowski Wa-263/01
inż. Leszek Wolski

Opracowywujący:

Łukasz Jagielto

Rysunek:

Numer rysunku

Nazwa rysunku

Profile sieci kanalizacji deszczowe

4

Skala: 1:100/500

listopad 2008